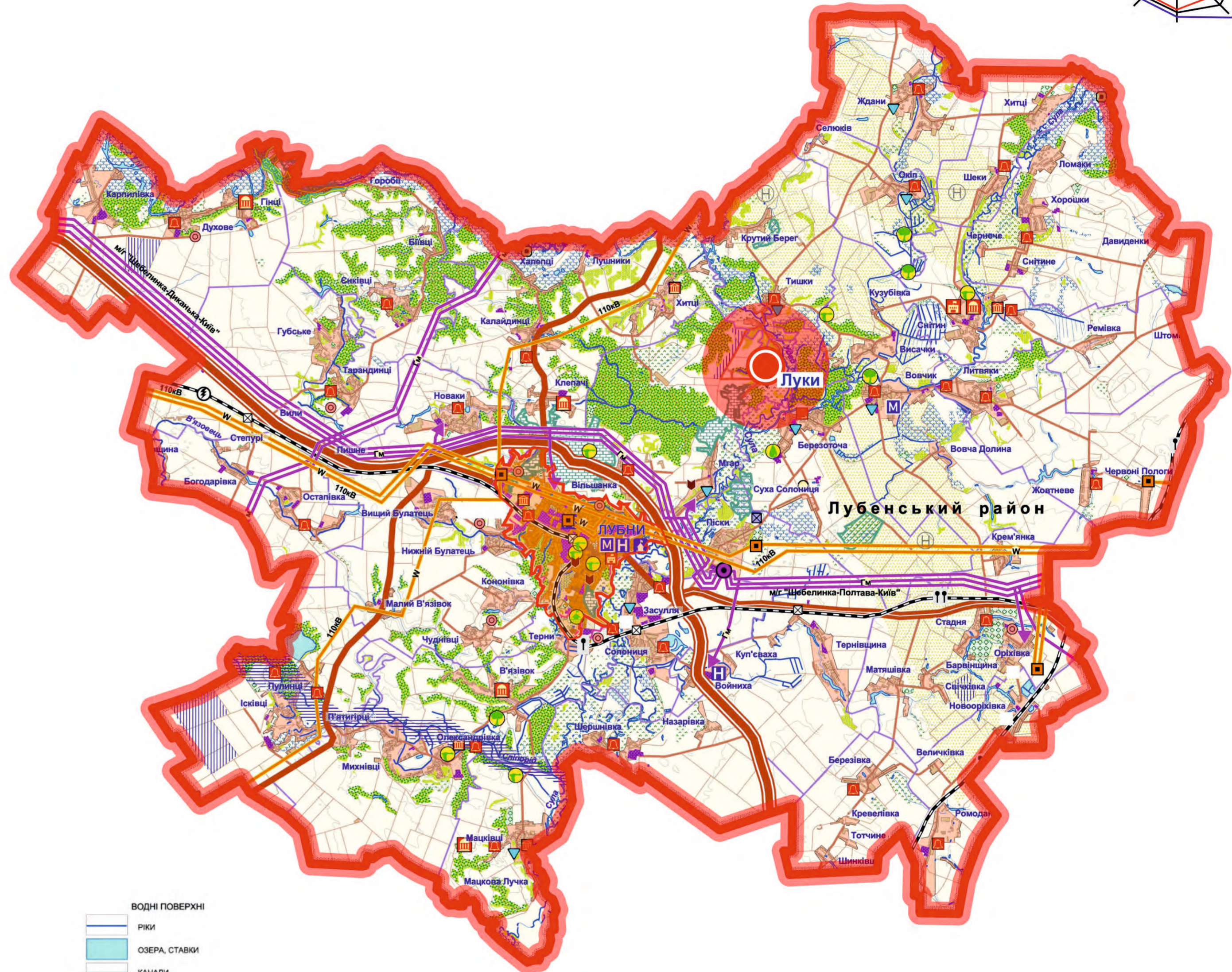
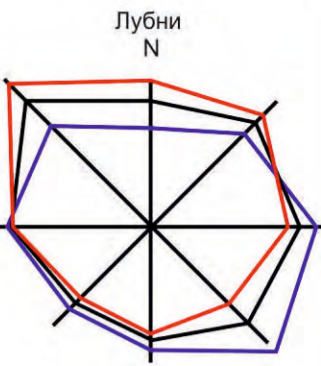


УМОВНІ ПОЗНАЧЕННЯ

- ТЕРИТОРІЇ СЕЛЬБИЦІ ТА ВИРОБНИЧІ**
 - ТЕРИТОРІЇ МІСТ
 - ТЕРИТОРІЇ СЕЛИЩ МІСЬКОГО ТИПУ
 - ТЕРИТОРІЇ СІЛ
 - ТЕРИТОРІЇ ВИРОБНИЧИХ ПІДПРИЄМСТВ
 - ТЕРИТОРІЇ БАГАТОПОВЕРХОВОЇ БАГАТОКВАРТИРНОЇ ЗАБУДОВИ
 - ТЕРИТОРІЇ СЕРЕДНЬОПОВЕРХОВОЇ БАГАТОКВАРТИРНОЇ ЗАБУДОВИ
 - ТЕРИТОРІЇ МАЛОПОВЕРХОВОЇ БАГАТОКВАРТИРНОЇ ЗАБУДОВИ
 - ТЕРИТОРІЇ САДИБНОЇ ЗАБУДОВИ
 - ПОЛТАВСЬКИЙ ГЗК
- ЕЛЕМЕНТИ ЕКОЛОГІЧНОЇ МЕРЕЖІ**
 - ЗАХИСНІ ЛІСИ
 - ПРИРОДООХОРОННІ, НАУКОВІ ЛІСИ
 - РЕКРЕАЦІЙНО-ОЗДОРОВЧІ ЛІСИ
 - ЗЕЛЕНІ НАСАДЖЕННЯ
 - ІНШІ ЗЕЛЕНІ НАСАДЖЕННЯ
 - ЛУКИ
 - БОЛОТА ТА ЗАБОЛОЧЕНІ ЗЕМЛІ
 - САДИ
 - ІНШІ ТЕРИТОРІЇ
- ТЕРИТОРІЇ ПРИРОДНО-ЗАПОВІДНОГО ФОНДУ**
 - НАЦІОНАЛЬНИЙ ПРИРОДНИЙ ПАРК
 - ЗАКАЗНИК
 - ПАМ'ЯТКА ПРИРОДИ
 - ПАРК-ПАМ'ЯТКА САДОВО-ПАРКОВОГО МИСТЕЦТВА
 - БОТАНІЧНИЙ САД
 - ДЕНДРОЛОГІЧНИЙ ПАРК
 - РЕГІОНАЛЬНИЙ ЛАНДШАФТНИЙ ПАРК
 - ЗАПОВІДНЕ УРОЧИЩЕ
- ТУРИСТИЧНО-РЕКРЕАЦІЙНА ТА ОЗДОРОВЧА ІНФРАСТРУКТУРА**
 - ПАМ'ЯТНИКИ АРХЕОЛОГІЇ
 - ПАМ'ЯТНИКИ ІСТОРІЇ
 - ПАМ'ЯТНИКИ МІСТОБУДУВАННЯ
 - МУЗЕЇ
 - САНАТОРНО-КУРОРТНІ ЗАКЛАДИ
 - ГОТЕЛІ
 - ДИТЯЧІ ТАБОРИ
 - ЗЕЛЕНИЙ ТУРИЗМ
- МИНЕРАЛЬНО-СИРОВИННІ РЕСУРСИ (РОДОВИЩА)**
 - КРЕМЕНЬОУЦЬКИЙ ЗАЛІЗОРУДНИЙ РАЙОН
 - РУДИ ЗАЛІЗА
 - НАФТОВІ РОДОВИЩА І ПЛОЩІ
 - НАФТОГАЗОВІ ТА НАФТОГАЗО-КОНДЕНСАТНІ РОДОВИЩА І ПЛОЩІ
 - ГАЗОВІ ТА ГАЗОКОНДЕНСАТНІ РОДОВИЩА І ПЛОЩІ
 - БУРЕ ВУГІЛЛЯ
 - ТОРФ
 - ПОВЕРХНЄВІ ВОДОЗАБОРИ
 - МИНЕРАЛЬНІ ВОДИ
 - ТОРФ'ЯНІ ГРЯЗІ
 - КАМІНЬ БУДІВЕЛЬНИЙ
 - ПІСОК БУДІВЕЛЬНИЙ
 - ЦЕГЕЛЬНО-ЧЕРЕПИЧНА СИРОВИНА
 - КЕРАМЗИТОВА СИРОВИНА
 - ТУГОПЛАВКІ ГЛИНИ
 - БІШОФІТ
 - КАМ'ЯНА СІЛЬ
- ІНЖЕНЕРНІ МЕРЕЖІ ТА СПОРУДИ**
 - ТЕПЛОВА ЕЛЕКТРОСТАНЦІЯ (ТЕЦ)
 - ГІДРОЕЛЕКТРОСТАНЦІЯ (ГЕС)
 - МАЛІ ГІДРОЕЛЕКТРОСТАНЦІЇ (МАЛІ-ГЕС)
 - ЕЛЕКТРОПІДСТАНЦІЇ
 - ЛІНІЇ ЕЛЕКТРОПЕРЕДАЧІ
 - КОМПРЕСОРНА СТАНЦІЯ (КС)
 - ГАЗОПЕРЕРОБНИЙ ЗАВОД
 - НАФТОПЕРЕРОБНИЙ ЗАВОД
 - НАСОСНА СТАНЦІЯ НА НАФТОПРОВОДАХ
 - ПУНКТИ НАПОВНЕННЯ ЗАЛІЗНИЧНИХ ЦИСТЕРН НАФТОПРОДУКТАМИ
 - ГАЗОВІ РОДОВИЩА
 - НАФТОВІ РОДОВИЩА
 - ГАЗОКОНДЕНСАТНІ РОДОВИЩА
 - ГАЗОНАФТОВІ РОДОВИЩА
 - ГАЗОНАФТОКОНДЕНСАТНІ РОДОВИЩА
 - ПІДЗЕМНІ СХОВИЩА ГАЗУ
 - МАГІСТРАЛЬНИЙ ГАЗОПРОВІД
 - НАФТОПРОВІД
 - ГАЗОРОЗПОДІЛНА СТАНЦІЯ (ГРС)
- ТРАНСПОРТ**
 - МІЖНАРОДНІ АВТОДОРОГИ ДЕРЖАВНОГО ЗНАЧЕННЯ
 - НАЦІОНАЛЬНІ АВТОДОРОГИ ДЕРЖАВНОГО ЗНАЧЕННЯ
 - РЕГІОНАЛЬНІ АВТОДОРОГИ ДЕРЖАВНОГО ЗНАЧЕННЯ
 - ТЕРИТОРІАЛЬНІ АВТОДОРОГИ МІСЦЕВОГО ЗНАЧЕННЯ
 - РАЙОННІ ТА СІЛЬСЬКІ МІСЦЕВОГО ЗНАЧЕННЯ
 - ОДНОКОЛІЙНІ ЗАЛІЗНИЦІ
 - ДВОКОЛІЙНІ ЗАЛІЗНИЦІ
 - ЕЛЕКТРИФІКАЦІЯ
 - ЗАЛІЗНИЧНІ СТАНЦІЇ
 - АЕРОПОРТИ
 - АВТОВОКАЛИ, АВТОСТАНЦІЇ
 - ПОРТ, ПРИЧАЛ
- ІНЖЕНЕРНА ПІДГОТОВКА ТЕРИТОРІЇ**
 - ЗАХИСТ ВІД ПІДГОПЛЕННЯ НАСЕЛЕНИХ ПУНКТІВ
 - ПЛЯЖІ
 - ЗРОШУВАЛЬНІ ЗЕМЛІ
 - ОСУШУВАНІ ЗЕМЛІ
 - РИБНІ ГОСПОДАРСТВА
- НАСЕЛЕНІ ПУНКТИ**
 - ПОЛТАВА** ЦЕНТР ОБЛАСТІ
 - МИРГОРОД** МІСТА ОБЛАСНОГО ПІДПОРЯДУВАННЯ
 - ПИРЯТИН** ЦЕНТРИ РАЙОНІВ
 - Шишаки**
- ВОДНІ ПОВЕРХНІ**
 - РІКИ
 - ОЗЕРА, СТАВКИ
 - КАНАЛИ
- АДМІНІСТРАТИВНІ МЕЖІ**
 - МЕЖА ПОЛТАВСЬКОЇ ОБЛАСТІ
 - МЕЖІ АДМІНРАЙОНІВ
 - МЕЖІ МІСЬКИХ РАД
 - МЕЖІ СІЛЬСЬКИХ РАД
 - МЕЖІ МІСТ
- МІСЦЕ РОЗМІЩЕННЯ ОБ'ЄКТА**







Схема розташування с.Луки Лубенського району Полтавської області в системі розселення

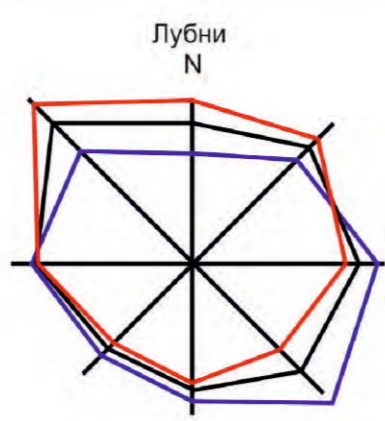


		Підпис	Дата	№ 19016-ГП	
		Генеральний план с.Луки Лубенського району Полтавської області			
ГАП	Я.Руденко			Стадія	Аркуш
Директор	В.Лета			ГП	1
Виконав	М.Науменко			Аркушів	8
Перевірив	Я.Руденко			Схема розташування с.Луки Лубенського району Полтавської області в системі розселення	
Н.Контроль	Я.Руденко	ТОВ «Консультаційний центр»			

План існуючого використання території с.Луки
Лубенського району Полтавської області,
поєднаний зі схемою існуючих планувальних обмежень; М1:5000

Умовні позначення:







-  Територія житлової садибної забудови
-  Територія громадської забудови
-  Територія сільськогосподарського призначення
-  Територія зелених насаджень загального користування
-  Територія колективних та індивідуальних садів
-  Зона поширення заболоченості
-  Водний об'єкт
-  Санітарно-захисна зона
-  Охоронна зона ліній електропередач
-  Прибережно-захисна смуга
-  Територія об'єкту культурної та археологічної спадщини
-  Межа населеного пункту
-  Пройжджі частини з покриттям
-  Будівлі та споруди



Експлікація:

№ п/п	Найменування	Примітка
ОБ'ЄКТИ ОХОРОНИ ЗДОРОВ'Я ТА ВІДПОЧИНКУ		
1	Фельдшерсько-акушерський пункт	існуюч.
ЗАКЛАДИ ДОЗВІЛЛЯ		
2	Будинок культури	існуюч.
ВИРОБНИЧІ ТА КОМУНАЛЬНІ ОБ'ЄКТИ		
3	Територія виробничого підприємства III класу шкідливості (Колишня МТФ)	існуюч.
4	Кладовище	існуюч.
ІНЖЕНЕРНІ СПОРУДИ ТА ОБ'ЄКТИ		
5	Комплектна трансформаторна підстанція КТП	існуюч.
6	Газорозподільний пункт (ГРП, ШРП)	існуюч.
ОБ'ЄКТИ ТРАНСПОРТНОЇ ІНФРАСТРУКТУРИ		
7	Зупинка громадського транспорту	існуюч.
ПРИРОДО-ЗАПОВІДНИЙ ФОНД. КУЛЬТУРНА СПАДЩИНА		
8	Братська могила радянських воїнів, жертв фашизму, пам'ятний знак полеглим воїнам-односельчанам, пам'ятний знак Герою Радянського Союзу Д.І.Сірику	існуюч.
9	Група курганів II/1988	існуюч.
10	Курган	існуюч.

























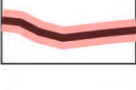

Умовні позначення:

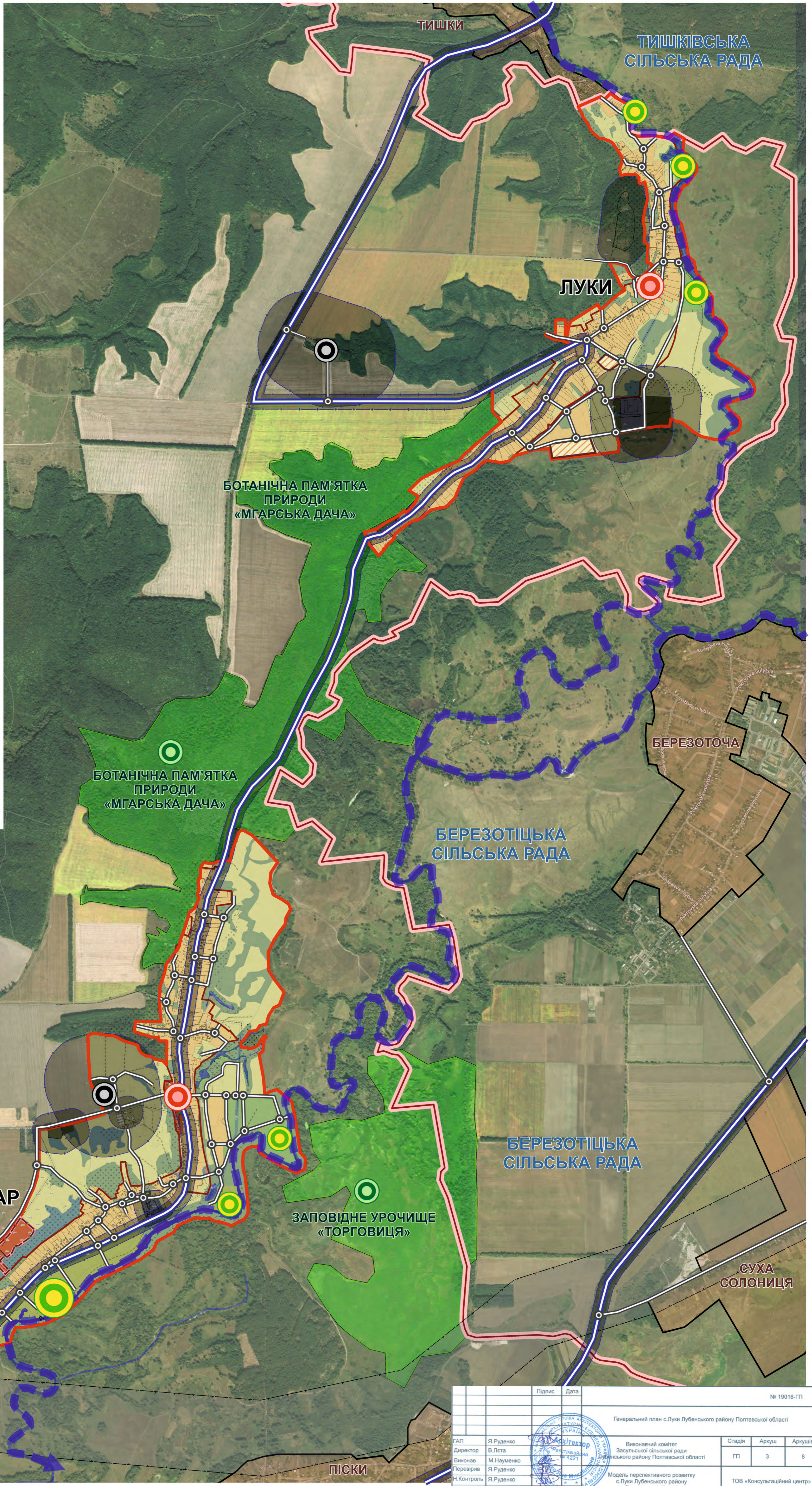
- ЗАКЛАДИ ДОЗВІЛЛЯ**
-  Заклади дозвілля, видовий заклад
- ЗАКЛАДИ ОХОРОНИ ЗДОРОВ'Я ТА ВІДПОЧИНКУ**
-  Фельдшерсько-акушерський пункт
- ПРИРОДО-ЗАПОВІДНИЙ ФОНД. КУЛЬТУРНА СПАДЩИНА**
-  Нерухомий об'єкт культурної спадщини
- ІНЖЕНЕРНІ СПОРУДИ**
-  Газорозподільний пункт (ГРП, ШРП)
-  Комплектна трансформаторна підстанція (КТП)
- ОБ'ЄКТИ ТРАНСПОРТНОЇ ІНФРАСТРУКТУРИ**
-  Зупинка громадського транспорту

		Підпис	Дата	№ 19016-ГП		
				Генеральний план с.Луки Лубенського району Полтавської області		
ГАП	Я.Руденко			Виконавчий комітет Засульської сільської ради		Стадія
Директор	В.Лета			Лубенського району Полтавської області		Аркуш
Виконав	М.Науменко			З'явилася територія		Аркушів
Перевіряв	Я.Руденко			с.Луки Лубенського району		ГП
Н.Контроль	Я.Руденко			Полтавської області, поєднаний зі схемою існуючих планувальних обмежень; М1:5000		2
						8
						ТОВ "Консультаційний центр"

Модель перспективного розвитку с.Луки Лубенського району Полтавської області

УМОВНІ ПОЗНАЧЕННЯ:

-  Перспективна територія житлової та громадської забудови
-  Умовна межа території Мгарського Лубенського Спасо-Преображенського Монастиря
-  Територія садибної житлової забудови
-  Територія громадської забудови
-  Рекреаційні території
-  Природно-ландшафтні території
-  Територія об'єктів лісового господарства та озеленення СЗЗ
-  Територія колективних садів
-  Територія об'єктів ПЗФ
-  Територія земель сільськогосподарського призначення
-  Територія розміщення виробничих об'єктів
-  Територія розміщення комунальних та складських об'єктів
-  Санітарно-захисні зони виробничих, комунальних, складських територій та об'єктів
-  Головні транспортні вісі
-  Другорядні транспортні вісі
-  Екологічні вісі
-  Рекреаційні вузли (осередки зеленого туризму та об'єкти короткочасного відпочинку)
-  Об'єкт ПЗФ
-  Громадські центри (адміністративні та культурні осередки)
-  Місце розміщення кладовища (проект.)
-  Місце розміщення очисних споруд (проект.)
-  Мгарський Лубенський Спасо-Преображенський Монастир
-  Територія населених пунктів
-  Межа Засульської ОТГ
-  Існуюча межа с.Мгар, с.Луки
-  Проектна межа с.Мгар, с.Луки



		Підпис	Дата	№ 19016-ПТ		
Генеральний план с.Луки Лубенського району Полтавської області						
ГАП	Я.Руденко			Виконавчий комітет Засульської сільської ради Лубенського району Полтавської області		Стадія
Директор	В.Лста			ГП	3	8
Виконав	М.Науменко			Модель перспективного розвитку с.Луки Лубенського району Полтавської області		ТОВ «Консультаційний центр»
Перевірив	Я.Руденко					
Н.Контроль	Я.Руденко					

Експлікація:

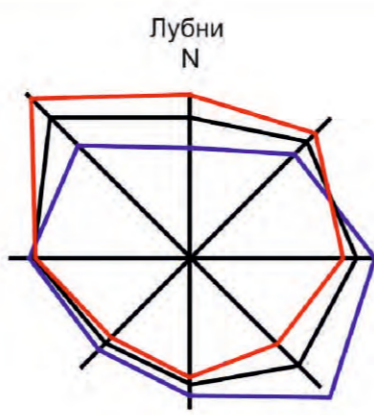
№ п/п	Найменування	Примітка
ОБ'ЄКТИ ДОЗВІЛЛЯ		
1	Будинок культури	існуюч.
2	Спортивний майданчик	проект.
3	Дитячий майданчик	проект.
4	Місце проведення культурно-масових заходів	проект.
ОБ'ЄКТИ ОХОРОНИ ЗДОРОВ'Я ТА ВІДПОЧИНКУ		
5	Фельдшерсько-акушерський пункт	існуюч.
6	Парк, сквер, зелена зона	проект.
7	Місце відпочинку на природі, рекреаційна зона	проект.
НАВЧАЛЬНІ ЗАКЛАДИ ТА УСТАНОВИ		
8	Дошкільний навчальний заклад	проект.
ЗАКЛАДИ ТОРГІВЛІ, ГРОМАДСЬКОГО ХАРЧУВАННЯ, ПОБУТОВОГО ОБСЛУГОВУВАННЯ		
9	Торгівельний заклад	існуюч.
10	Торгівельний заклад	проект.
11	Заклад громадського харчування	проект.
ВИРОБНИЧІ ТА КОМУНАЛЬНІ ОБ'ЄКТИ		
12	Територія виробничого підприємства III класу шкідливості	існуюч./реконстр.
13	Територія комунального підприємства	проект.
14	Кладовище	існуюч.
15	Територія розміщення комунальних об'єктів 3 класу санітарної класифікації	проект.
16	Пожежне депо / Пожежний пост	проект.
ІНЖЕНЕРНІ СПОРУДИ ТА ОБ'ЄКТИ		
17	Водонапірна башта/водозабірна свердловина	проект.
18	Комплектна трансформаторна підстанція КТП	існуюч.
19	Газорозподільний пункт (ГРП, ШРП)	існуюч.
20	Місце забору води для потреб пожежогасіння	проект.
ОБ'ЄКТИ ТРАНСПОРТНОЇ ІНФРАСТРУКТУРИ		
21	Зупинка громадського транспорту	існуюч./проект.
ПРИРОДО-ЗАПОВІДНИЙ ФОНД. КУЛЬТУРНА СПАДЩИНА		
22	Братська могила радянських воїнів, жертв фашизму, пам'ятний знак полеглим воїнам-односельчанам, пам'ятний знак Герою Радянського Союзу Д.І.Сірику	існуюч.
23	Група курганів II/1988	існуюч.
24	Курган	існуюч.

Умовні позначення:

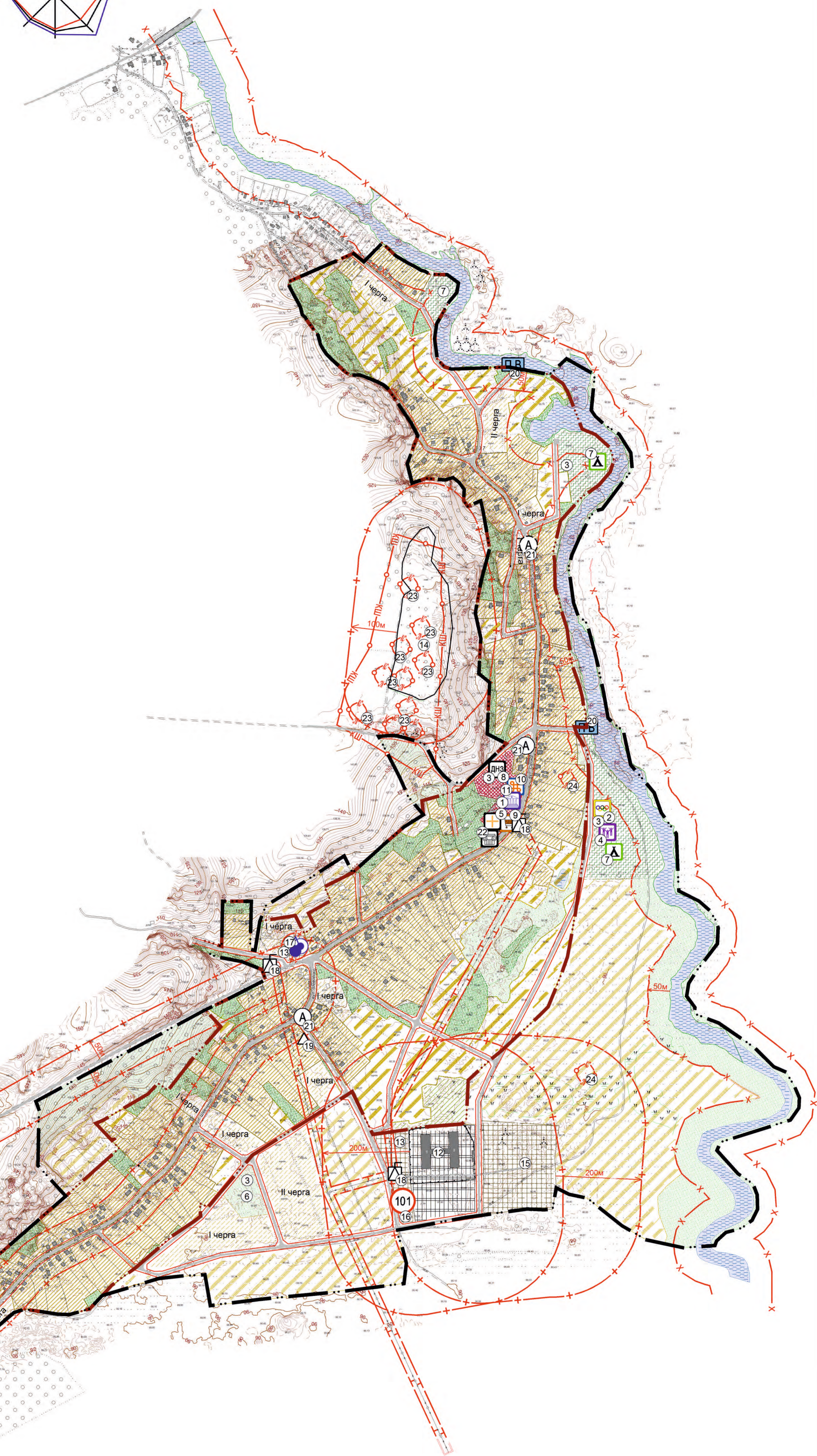
Існуючі	Проектні	Територія житлової садибної забудови
		Територія житлової садибної забудови
		Територія громадської забудови
		Територія сільськогосподарського призначення
		Територія зелених насаджень загального користування
		Територія зелених насаджень спецпризначення
		Територія рекреаційного призначення
		Територія колективних та індивідуальних садів, дач
		Територія виробнича
		Територія комунальних об'єктів
		Територія інженерної інфраструктури
		Водний об'єкт

Умовні позначення:

Існуючі	Проектні	Санітарно-захисна зона
		Санітарно-захисна зона
		Охоронна зона ліній електропередач
		Прибережно-захисна смуга
		Територія об'єкту культурної та археологічної спадщини
		Зона охорони археологічного культурного шару
		Межа населеного пункту
		Пройжджі частини з покриттям
		Будівлі та споруди



Генеральний план (основне креслення) с.Луки Лубенського району Полтавської області, поєднаний зі схемою проектних планувальних обмежень; М1:5000



Умовні позначення:

	Торгівельний заклад
	Заклади громадського харчування
ЗАКЛАДИ ДОЗВІЛЛЯ	
	Заклади дозвілля, видовищний заклад
	Місце проведення культурно-масових заходів
	Спортивний заклад (об'єкт)
ЗАКЛАДИ ОХОРОНИ ЗДОРОВ'Я ТА ВІДПОЧИНКУ	
	Фельдшерсько-акушерський пункт
	Місце відпочинку на природі, об'єкт зеленого туризму, місце рибальства, рекреаційна зона
ПРИРОДО-ЗАПОВІДНИЙ ФОНД КУЛЬТУРНА СПАДЩИНА	
	Нерухомий об'єкт культурної спадщини
НАВЧАЛЬНІ ЗАКЛАДИ, НАУКОВО-ДОСЛІДНІ, ПРОЕКТНО-ВИШУКУВАЛЬНІ УСТАНОВИ	
	Дошкільний навчальний заклад

Умовні позначення:

ІНЖЕНЕРНІ СПОРУДИ	
	Водонапірна башта, водозабірна свердловина проектна
	Окрема водозабірна свердловина проектна
	Газорозподільний пункт (ГРП, ШРП)
	Комплектна трансформаторна підстанція (КТП)
	Місце збору води для потреб пожежогасіння (пожежний водозабір)
ОБ'ЄКТИ ТРАНСПОРТНОЇ ІНФРАСТРУКТУРИ	
	Зупинка громадського транспорту існуюча
	Зупинка громадського транспорту проектна
КОМУНАЛЬНІ ТА ВИРОБНИЧІ ОБ'ЄКТИ	
	Пожежне депо/Пожежний пост

		Підпис	Дата	№ 19016-ГП		
Генеральний план с.Луки Лубенського району Полтавської області						
ГАП	Я.Руденю			Виконавчий комітет Засульської сільської ради Лубенського району Полтавської області	Стадія	Аркуші
Директор	В.Лета			ГП	4	8
Виконав	М.Науменко			Генеральний план (основне креслення) с.Луки Лубенського району Полтавської області, поєднаний зі схемою проектних планувальних обмежень; М1:5000		
Повіряв	Я.Руденю			ТОВ "Консультаційний центр"		
Контроль	Я.Руденю					

Експлікація:

№ п/п	Найменування	Примітка
ОБ'ЄКТИ ДОЗВІЛЛЯ		
1	Будинок культури	існуюч.
2	Спортивний майданчик	проект.
3	Дитячий майданчик	проект.
4	Місце проведення культурно-масових заходів	проект.
ОБ'ЄКТИ ОХОРОНИ ЗДОРОВ'Я ТА ВІДПОЧИНКУ		
5	Фельдшерсько-акушерський пункт	існуюч.
6	Парк, сквер, зелена зона	проект.
7	Місце відпочинку на природі, рекреаційна зона	проект.
НАВЧАЛЬНІ ЗАКЛАДИ ТА УСТАНОВИ		
8	Дошкільний навчальний заклад	проект.
ЗАКЛАДИ ТОРГІВЛІ, ГРОМАДСЬКОГО ХАРЧУВАННЯ, ПОБУТОВОГО ОБСЛУГОВУВАННЯ		
9	Торгівельний заклад	існуюч.
10	Торгівельний заклад	проект.
11	Заклад громадського харчування	проект.
ВИРОБНИЧІ ТА КОМУНАЛЬНІ ОБ'ЄКТИ		
12	Територія виробничого підприємства III класу шкідливості	існуюч./реконстр.
13	Територія комунального підприємства	проект.
14	Кладовище	існуюч.
15	Територія розміщення комунальних об'єктів 3 класу санітарної класифікації	проект.
16	Пожежне депо / Пожежний пост	проект.
ІНЖЕНЕРНІ СПОРУДИ ТА ОБ'ЄКТИ		
17	Водонапірна башта/водозабірна свердловина	проект.
18	Комплектна трансформаторна підстанція КТП	існуюч.
19	Газорозподільний пункт (ГРП, ШРП)	існуюч.
20	Місце забору води для потреб пожежогасіння	проект.
ОБ'ЄКТИ ТРАНСПОРТНОЇ ІНФРАСТРУКТУРИ		
21	Зупинка громадського транспорту	існуюч./проект.
ПРИРОДО-ЗАПОВІДНИЙ ФОНД. КУЛЬТУРНА СПАДЩИНА		
22	Братська могила радянських воїнів, жертв фашизму, пам'ятний знак полеглим воїнам-односельцям, пам'ятний знак Герою Радянського Союзу Д.І.Сірику	існуюч.
23	Група курганів II/1988	існуюч.
24	Курган	існуюч.

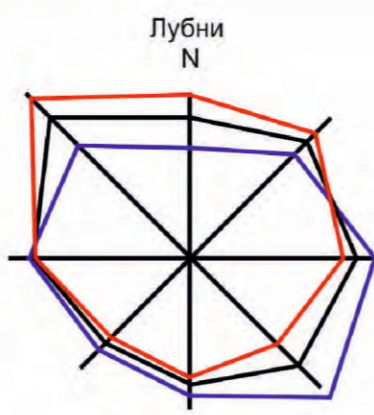
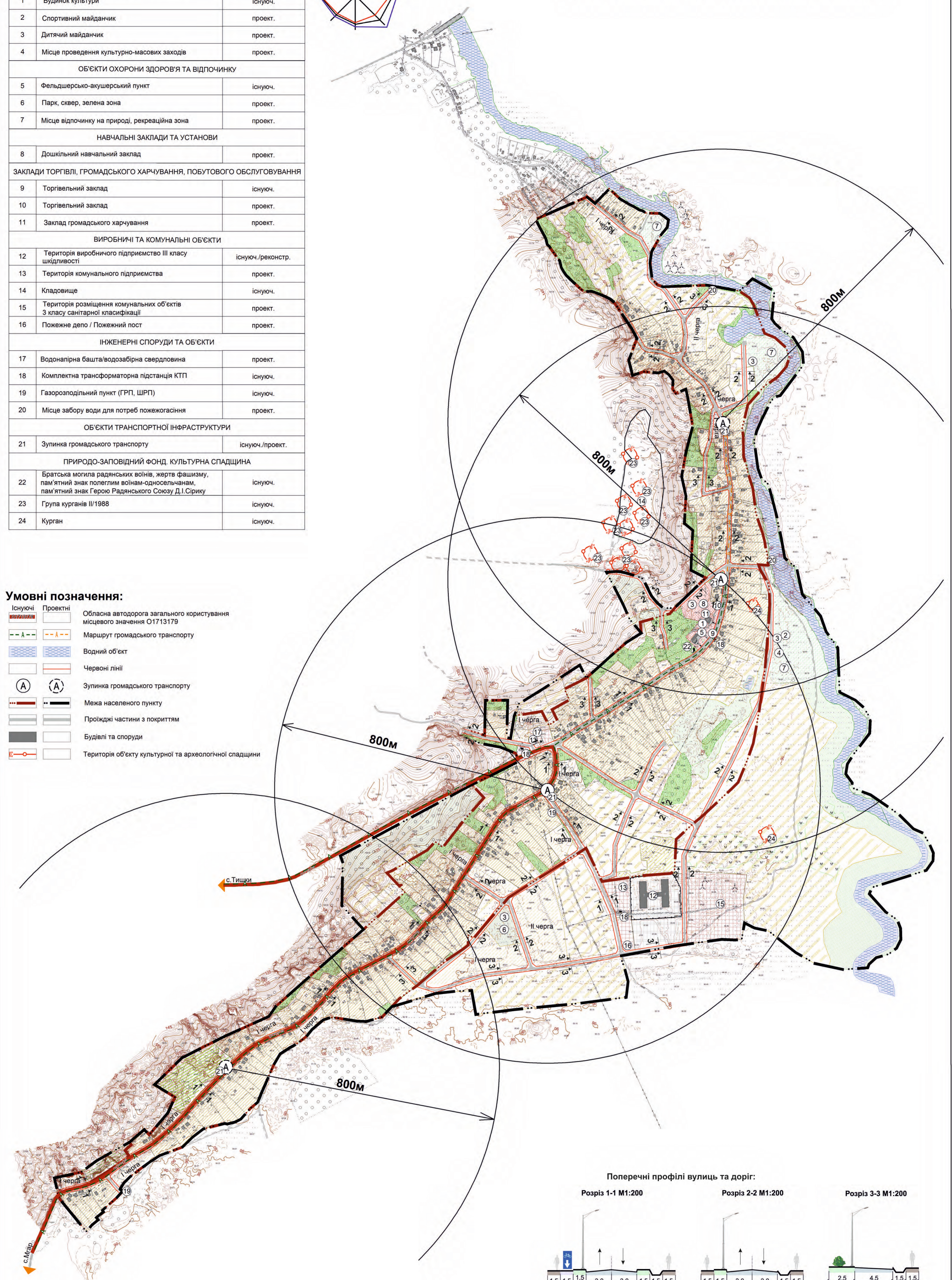
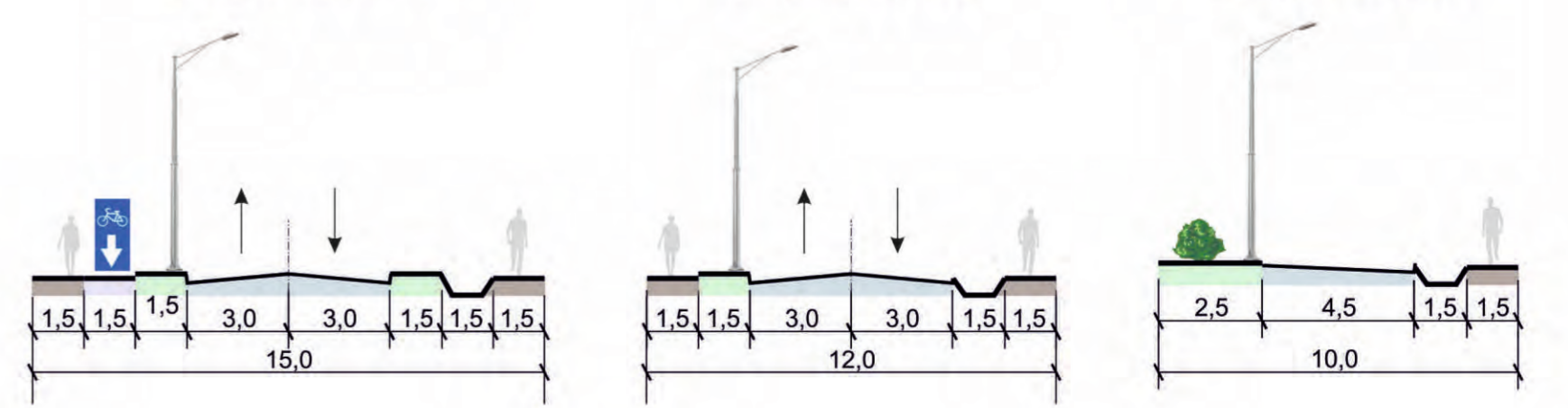


Схема вулично-дорожньої мережі сільського та зовнішнього транспорту с.Луки Лубенського району Полтавської області; М1:5000



- Умовні позначення:**
- Існуючі (red dashed line) / Проектні (black dashed line) Обласна автодорога загального користування місцевого значення О1713179
 - А — (green dashed line) / — А — (black dashed line) Маршрут громадського транспорту
 - Blue hatched area Водний об'єкт
 - Red dashed line Червоні лінії
 - Circle with 'A' (red) / Circle with 'A' (black) Зупинка громадського транспорту
 - Red dashed line / Black dashed line Межа населеного пункту
 - Grey hatched area / White area Пройжджі частини з покриттям
 - Black hatched area / White area Будівлі та споруди
 - Red dashed line / White area Територія об'єкту культурної та археологічної спадщини

Поперечні профілі вулиць та доріг:
 Розріз 1-1 М1:200 Розріз 2-2 М1:200 Розріз 3-3 М1:200



Підпис		Дата		№ 19016-ГП		
Генеральний план с.Луки Лубенського району Полтавської області						
ГАП	Я.Руденю	Виконавчий комітет Засульської сільської ради Лубенського району Полтавської області			Стадія	Аркуші
Директор	В.Лета				ГП	5
Виконав	М.Науменко					8
Перевіряв	Я.Руденю	Схема вулично-дорожньої мережі сільського та зовнішнього транспорту с.Луки Лубенського району Полтавської області; М1:5000				ТОВ "Консультаційний центр"
Контроль	Я.Руденю					

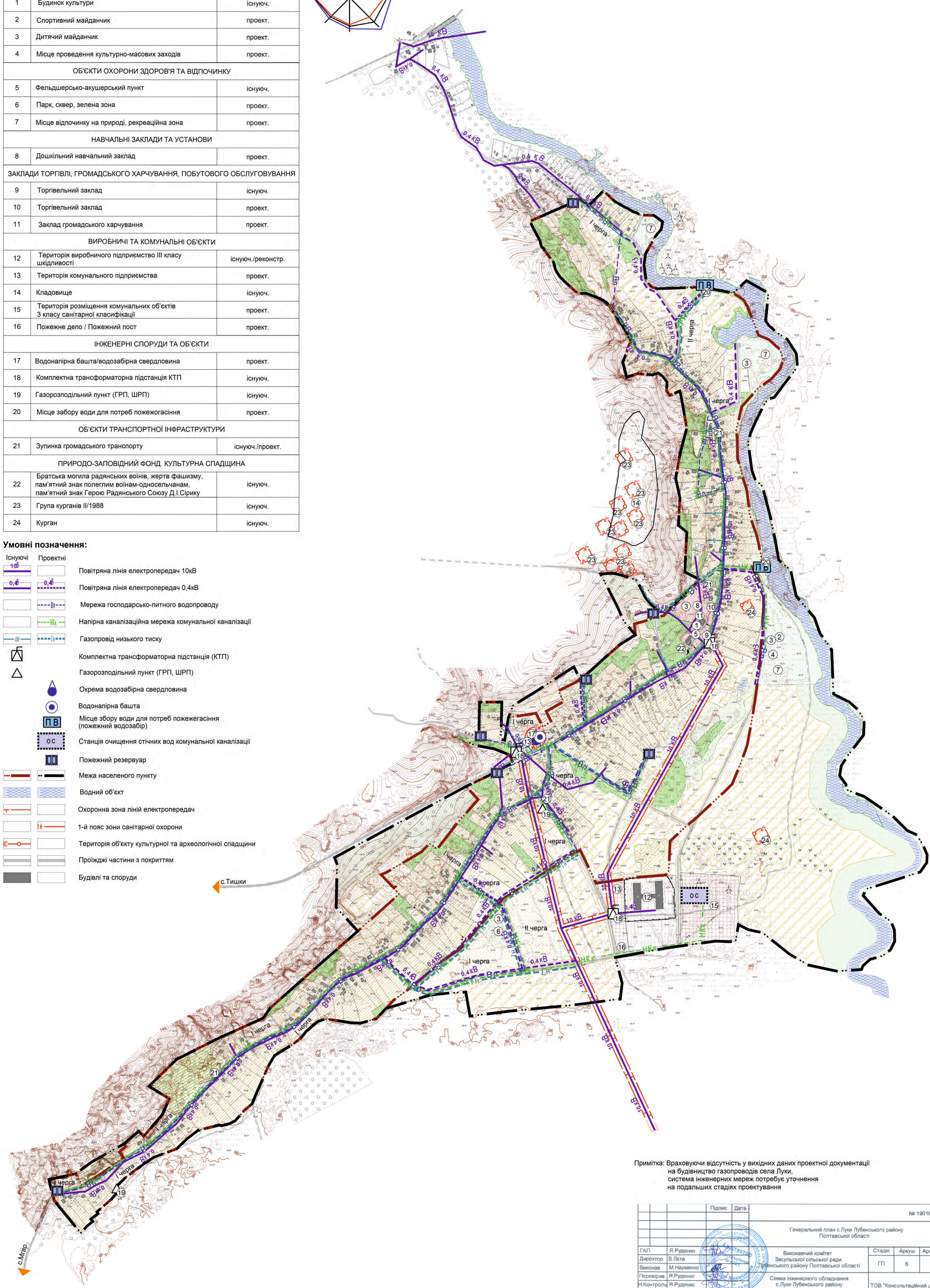
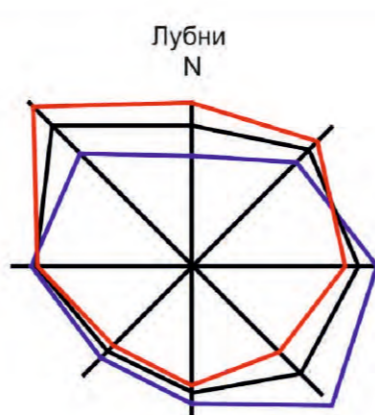
Експлікація:

№ п/п	Найменування	Примітка
ОБ'ЄКТИ ДОЗВІЛЛЯ		
1	Будинок культури	існуюч.
2	Спортивний майданчик	проект.
3	Дитячий майданчик	проект.
4	Місце проведення культурно-масових заходів	проект.
ОБ'ЄКТИ ОХОРОНИ ЗДОРОВ'Я ТА ВІДПОЧИНКУ		
5	Фельдшерсько-акушерський пункт	існуюч.
6	Парк, сквер, зелена зона	проект.
7	Місце відпочинку на природі, рекреаційна зона	проект.
НАВЧАЛЬНІ ЗАКЛАДИ ТА УСТАНОВИ		
8	Дошкільний навчальний заклад	проект.
ЗАКЛАДИ ТОРГІВЛІ, ГРОМАДСЬКОГО ХАРЧУВАННЯ, ПОБУТОВОГО ОБСЛУГОВУВАННЯ		
9	Торгівельний заклад	існуюч.
10	Торгівельний заклад	проект.
11	Заклад громадського харчування	проект.
ВИРОБНИЧІ ТА КОМУНАЛЬНІ ОБ'ЄКТИ		
12	Територія виробничого підприємства III класу шкідливості	існуюч./реконстр.
13	Територія комунального підприємства	проект.
14	Кладовище	існуюч.
15	Територія розміщення комунальних об'єктів 3 класу санітарної класифікації	проект.
16	Пожежне депо / Пожежний пост	проект.
ІНЖЕНЕРНІ СПОРУДИ ТА ОБ'ЄКТИ		
17	Водонапірна башта/водозабірна свердловина	проект.
18	Комплектна трансформаторна підстанція КТП	існуюч.
19	Газорозподільний пункт (ГРП, ШРП)	існуюч.
20	Місце забору води для потреб пожежогасіння	проект.
ОБ'ЄКТИ ТРАНСПОРТНОЇ ІНФРАСТРУКТУРИ		
21	Зупинка громадського транспорту	існуюч./проект.
ПРИРОДО-ЗАПОВІДНИЙ ФОНД. КУЛЬТУРНА СПАДЩИНА		
22	Братська могила радянських воїнів, жертв фашизму, пам'ятний знак полеглим воїнам-односельцям, пам'ятний знак Герою Радянського Союзу Д.І.Сірику	існуюч.
23	Група курганів II/1988	існуюч.
24	Курган	існуюч.

Умовні позначення:

	Існуючі		Проектні	
				Повітряна лінія електропередач 10кВ
				Повітряна лінія електропередач 0,4кВ
				Мережа господарсько-питного водопроводу
				Напірна каналізаційна мережа комунальної каналізації
				Газопровід низького тиску
				Комплектна трансформаторна підстанція (КТП)
				Газорозподільний пункт (ГРП, ШРП)
				Окрема водозабірна свердловина
				Водонапірна башта
				Місце збору води для потреб пожежогасіння (пожежний водозбір)
				Станція очищення стічних вод комунальної каналізації
				Пожежний резервуар
				Межа населеного пункту
				Водний об'єкт
				Охоронна зона ліній електропередач
				1-й пояс зони санітарної охорони
				Територія об'єкту культурної та археологічної спадщини
				Проїжджі частини з покриттям
				Будівлі та споруди

Схема інженерного обладнання території с.Луки Лубенського району Полтавської області; М1:5000



Примітка: Враховуючи відсутність у вихідних даних проектної документації на будівництво газопроводів села Луки, система інженерних мереж потребує уточнення на подальших стадіях проектування

Підпис		Дата	№ 19016-ГП	
Генеральний план с.Луки Лубенського району Полтавської області				
ГАП	Я.Руденко	Виконавчий комітет Засульської сільської ради Лубенського району Полтавської області	Стадія	Аркуш
Директор	В.Лета		ГП	6
Виконав	М.Науменко			8
Перевірив	Я.Руденко		Схема інженерного обладнання с.Луки Лубенського району Полтавської області; М1:5000	
Н.Контроль	Я.Руденко		ТОВ "Консультаційний центр"	

Експлікація:

№ п/п	Найменування	Примітка
ОБ'ЄКТИ ДОЗВІЛЛЯ		
1	Будинок культури	існуюч.
2	Спортивний майданчик	проект.
3	Дитячий майданчик	проект.
4	Місце проведення культурно-масових заходів	проект.
ОБ'ЄКТИ ОХОРОНИ ЗДОРОВ'Я ТА ВІДПОЧИНКУ		
5	Фельдшерсько-акушерський пункт	існуюч.
6	Парк, сквер, зелена зона	проект.
7	Місце відпочинку на природі, рекреаційна зона	проект.
НАВЧАЛЬНІ ЗАКЛАДИ ТА УСТАНОВИ		
8	Дошкільний навчальний заклад	проект.
ЗАКЛАДИ ТОРГІВЛІ, ГРОМАДСЬКОГО ХАРЧУВАННЯ, ПОБУТОВОГО ОБСЛУГОВУВАННЯ		
9	Торгівельний заклад	існуюч.
10	Торгівельний заклад	проект.
11	Заклад громадського харчування	проект.
ВИРОБНИЧІ ТА КОМУНАЛЬНІ ОБ'ЄКТИ		
12	Територія виробничого підприємства III класу шкідливості	існуюч./реконстр.
13	Територія комунального підприємства	проект.
14	Кладовище	існуюч.
15	Територія розміщення комунальних об'єктів 3 класу санітарної класифікації	проект.
16	Пожежне депо / Пожежний пост	проект.
ІНЖЕНЕРНІ СПОРУДИ ТА ОБ'ЄКТИ		
17	Водонапірна башта/водозабірна свердловина	проект.
18	Комплектна трансформаторна підстанція КТП	існуюч.
19	Газорозподільний пункт (ГРП, ШРП)	існуюч.
20	Місце забору води для потреб пожежогасіння	проект.
ОБ'ЄКТИ ТРАНСПОРТНОЇ ІНФРАСТРУКТУРИ		
21	Зупинка громадського транспорту	існуюч./проект.
ПРИРОДО-ЗАПОВІДНИЙ ФОНД, КУЛЬТУРНА СПАДЩИНА		
22	Братська могила радянських воїнів, жертв фашизму, пам'ятний знак полеглим воїнам-односельчанам, пам'ятний знак Герою Радянського Союзу Д.І.Сірику	існуюч.
23	Група курганів II/1988	існуюч.
24	Курган	існуюч.

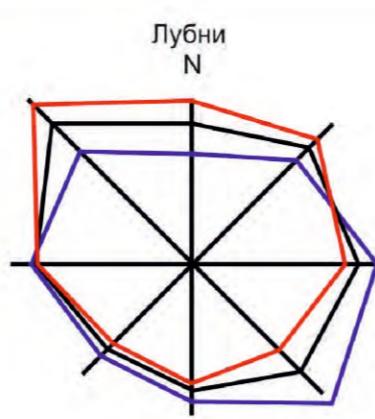
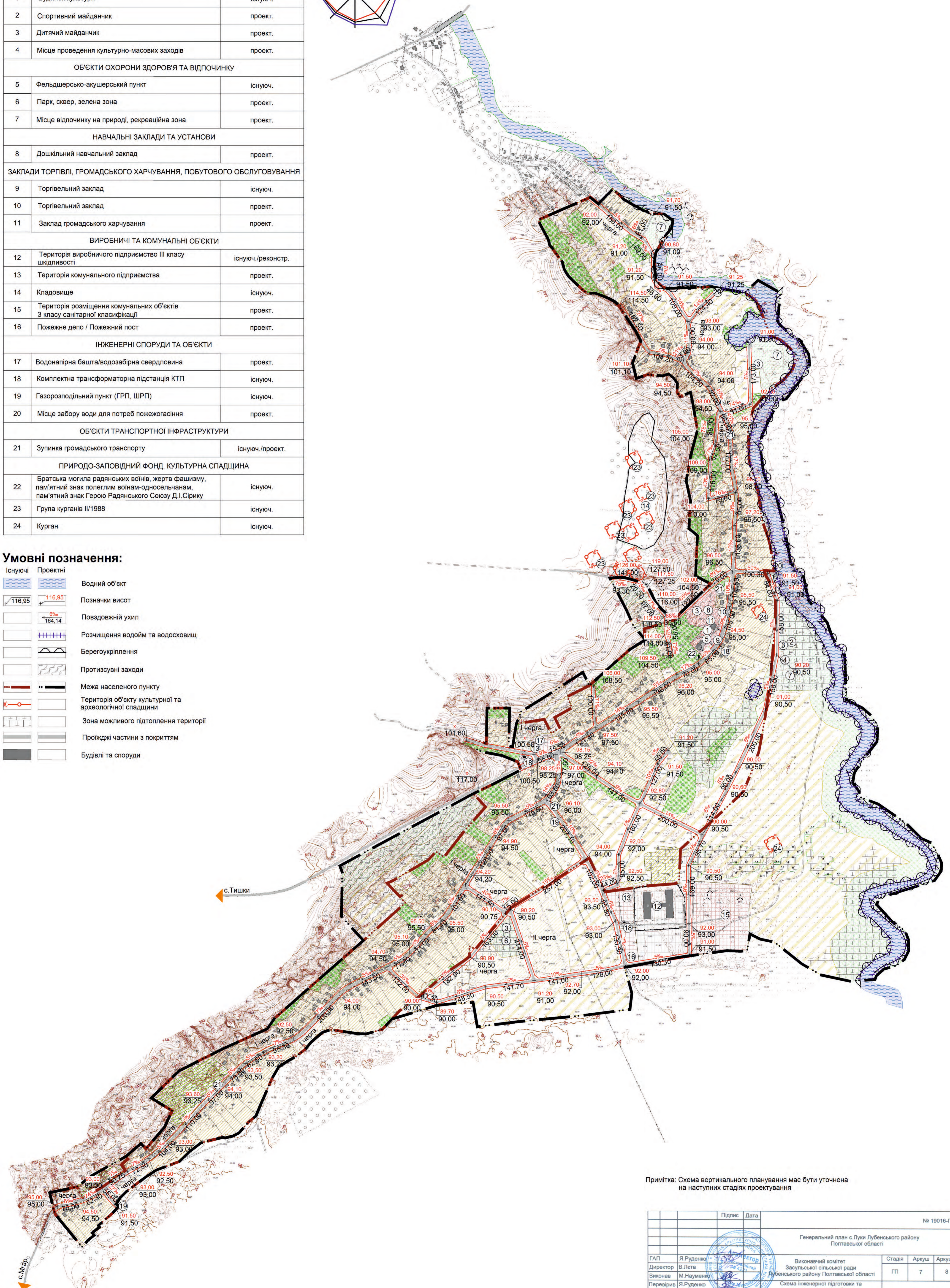


Схема інженерної підготовки та захисту території с.Луки Лубенського району Полтавської області; М1:5000

Умовні позначення:

		Водний об'єкт
		Позначки висот
		Повздовжній ухил
		Розчищення водойм та водосховищ
		Берегоукріплення
		Протизсувні заходи
		Межа населеного пункту
		Територія об'єкту культурної та археологічної спадщини
		Зона можливого підтоплення території
		Пройжджі частини з покриттям
		Будівлі та споруди



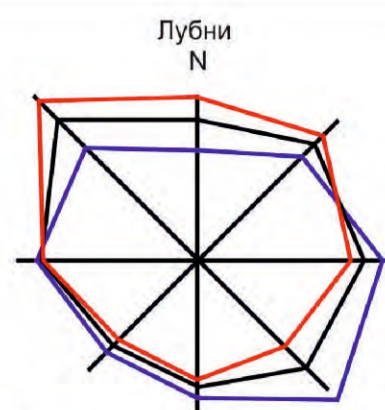
Примітка: Схема вертикального планування має бути уточнена на наступних стадіях проектування

Підпис		Дата	№ 19016-ПП		
Генеральний план с.Луки Лубенського району Полтавської області					
ГАП	Я.Руденко		Виконавчий комітет	Стадія	Аркуш
Директор	В.Лета		Засульської сільської ради	П	7
Виконав	М.Науменко		Лубенського району Полтавської області	Аркушів	8
Перевірив	Я.Руденко		Схема інженерної підготовки та захисту території с.Луки Лубенського району Полтавської області; М1:5000		
Н.Контроль	Я.Руденко		ТОВ "Консультаційний центр"		

Експлікація:

№ п/п	Найменування	Примітка
ОБ'ЄКТИ ДОЗВІЛЛЯ		
1	Будинок культури	існуюч.
2	Спортивний майданчик	проект.
3	Дитячий майданчик	проект.
4	Місце проведення культурно-масових заходів	проект.
ОБ'ЄКТИ ОХОРОНИ ЗДОРОВ'Я ТА ВІДПОЧИНКУ		
5	Фельдшерсько-акушерський пункт	існуюч.
6	Парк, сквер, зелена зона	проект.
7	Місце відпочинку на природі, рекреаційна зона	проект.
НАВЧАЛЬНІ ЗАКЛАДИ ТА УСТАНОВИ		
8	Дошкільний навчальний заклад	проект.
ЗАКЛАДИ ТОРГІВЛІ, ГРОМАДСЬКОГО ХАРЧУВАННЯ, ПОБУТОВОГО ОБСЛУГОВУВАННЯ		
9	Торгівельний заклад	існуюч.
10	Торгівельний заклад	проект.
11	Заклад громадського харчування	проект.
ВИРОБНИЧІ ТА КОМУНАЛЬНІ ОБ'ЄКТИ		
12	Територія виробничого підприємства III класу шкідливості	існуюч./реконстр.
13	Територія комунального підприємства	проект.
14	Кладовище	існуюч.
15	Територія розміщення комунальних об'єктів 3 класу санітарної класифікації	проект.
16	Пожежне депо / Пожежний пост	проект.
ІНЖЕНЕРНІ СПОРУДИ ТА ОБ'ЄКТИ		
17	Водонапірна башта/водозабірна свердловина	проект.
18	Комплектна трансформаторна підстанція КТП	існуюч.
19	Газорозподільний пункт (ГРП, ШРП)	існуюч.
20	Місце забору води для потреб пожежогасіння	проект.
ОБ'ЄКТИ ТРАНСПОРТНОЇ ІНФРАСТРУКТУРИ		
21	Зупинка громадського транспорту	існуюч./проект.
ПРИРОДО-ЗАПОВІДНИЙ ФОНД, КУЛЬТУРНА СПАДЩИНА		
22	Братська могила радянських воїнів, жертв фашизму, пам'ятний знак полеглим воїнам-односельчанам, пам'ятний знак Герою Радянського Союзу Д.І.Сірику	існуюч.
23	Група курганів II/1988	існуюч.
24	Курган	існуюч.

План зонування території с.Луки Лубенського району Полтавської області; М1:5000



Умовні позначення:

- Ж-1 Зона садибної житлової забудови
- Ж-1(1) Підзона садибної житлової забудови в межах санітарно-захисних зон виробничих, комунальних та складських територій та об'єктів
- Ж-1(3) Підзона садибної житлової забудови в межах санітарних розривів та зон обмеження забудови за акустичними умовами від автодоріг
- Ж-1(11) Підзона садибної житлової забудови в межах прибережно-захисних смуг
- Ж-1(24) Підзона садибної житлової забудови в межах охоронних зон магістральних електромереж та об'єктів на них
- Ж-1(34) Підзона садибної житлової забудови в межах зон охоронюваного археологічного культурного шару
- Ж-1-1 Підзона садибної житлової забудови, на території якої передбачається проведення заходів із укріплення схилів
- Ж-1-1(3) Підзона садибної житлової забудови, на території якої передбачається проведення заходів із укріплення схилів, в межах санітарних розривів та зон обмеження забудови
- Г-1 Зона розміщення об'єктів сільського центру
- СВ-1 Зона земель сільськогосподарського призначення
- СВ-1(1) Підзона земель сільськогосподарського призначення в межах санітарно-захисних зон виробничих, комунальних та складських територій та об'єктів
- СВ-1(11) Підзона земель сільськогосподарського призначення в межах прибережно-захисних смуг
- СВ-1(24) Підзона земель сільськогосподарського призначення в межах охоронних зон магістральних електромереж та об'єктів на них
- СВ-1(34) Підзона земель сільськогосподарського призначення в межах зон охоронюваного археологічного культурного шару
- СВ-1-2 Підзона земель сільськогосподарського призначення територія якої потребує заходів щодо захисту від підтоплення
- СВ-1-2(1) Підзона земель сільськогосподарського призначення, територія якої потребує заходів щодо захисту від підтоплення, в межах санітарно-захисних зон виробничих, комунальних та складських територій та об'єктів
- СВ-1-3 Підзона земель сільськогосподарського призначення, на території якої передбачається проведення заходів із укріплення схилів
- Р-2 Рекреаційна зона активного відпочинку
- Р-2(11) Рекреаційна підзона активного відпочинку в межах прибережно-захисних смуг
- Р-3 Рекреаційна зона озелених територій загального користування
- Р-3(11) Рекреаційна підзона озелених територій загального користування в межах прибережно-захисних смуг
- Р-3(34) Рекреаційна підзона озелених територій загального користування в межах зон охоронюваного археологічного культурного шару
- Р-4 Рекреаційні зони обмеженого користування
- Р-5 Зона ландшафтно-захисних озелених територій
- С-4 Зона озеленення спеціального призначення (СЗЗ)
- ІН-2 Зона об'єктів тепломережі, котельні та магістральних мереж; водопостачання, каналізації, зливової каналізації та газопостачання
- КС-6 Зона розміщення комунальних об'єктів
- КС-3-2 Зона розміщення об'єктів III класу санітарної класифікації (СЗЗ 200м)
- В-3-1 Зона розміщення підприємств III класу шкідливості
- ТР-1-3 Зона транспортної інфраструктури населеного пункту: транспортних магістралей, АЗС, СТО, транспортних вузлів тощо
- ТР-2 Зона транспортної інфраструктури: території вулиць, майданів (в межах червоних ліній), доріг.
- Водний об'єкт

Умовні позначення:

- Санітарно-захисна зона
- Прибережна захисна смуга
- Охоронна зона ліній електропередач
- 1-й пояс зони санітарної охорони
- Територія об'єкту культурної та археологічної спадщини
- Зона охорони археологічного культурного шару
- Межа населеного пункту проектна
- Межа населеного пункту існуюча
- Будівлі та споруди

		Підпис	Дата		
№ 19016-ПТ					
Генеральний план с.Луки Лубенського району Полтавської області					
ГАП	Я.Руденко			Стадія	Архив
Директор	В.Лета			ГП	8
Вісуюча	Н.Резнік			8	8
Перевірив	Я.Руденко				
Н.Контроль	Я.Руденко	План зонування території с.Луки Лубенського району Полтавської області; М1:5000		ТОВ "Консультаційний центр"	